

# Miasta małe i średnie

## Fundamenty i filary polityki rozwoju

Karol JANAS

[kjanas@irmir.pl](mailto:kjanas@irmir.pl)

18 listopada 2023, Białowieża



Konferencja pn. „Czy udało się wykorzystać potencjał wewnętrzny miasta Hajnówka?”  
Prezentacja pierwszych efektów Projektu Hajnówka OdNowa – Zielona transformacja  
– produkt lokalny, turystyka, partycypacja, monitorowanie rozwoju.

[obserwatorium.miasta.pl](http://obserwatorium.miasta.pl)

[geoportal.miasta.pl](http://geoportal.miasta.pl)



Program badawczy Obserwatorium Polityki Miejskiej i Regionalnej (OPMR) jako podstawa kształtowania zrównoważonej polityki miejskiej i regionalnej w Polsce w oparciu o wiedzę – etap II

## I. BADANIA POLITYKI MIEJSKIEJ i REGIONALNEJ

### 1.1 Raport o stanie miast i regionów – diagnoza / trendy /uwarunkowania rozwoju

- a) Miasta średnie – ośrodki subregionalne (IV rząd) [2025]
- b) Miasta małe i średnie – ośrodki ponadlokalne (V rząd) [2025]
- c) Miasta duże – ośrodki regionalne (III rząd) [2026]
- d) Ośrodki metropolitalne (rząd I i II) [2027]
- e) Miasta małe – ośrodki lokalne (rząd VI i VII) [2028]
- f) Przemiany polskiej sieci osadniczej i trendy urbanizacyjne [2028]



[linktr.ee/obserwatorium](http://linktr.ee/obserwatorium)

### Centrum wiedzy o rozwoju miast i regionów

finanse • gospodarka • mieszkalnictwo • mobilność •  
przestrzeń • środowisko • urbanizacja • zarządzanie

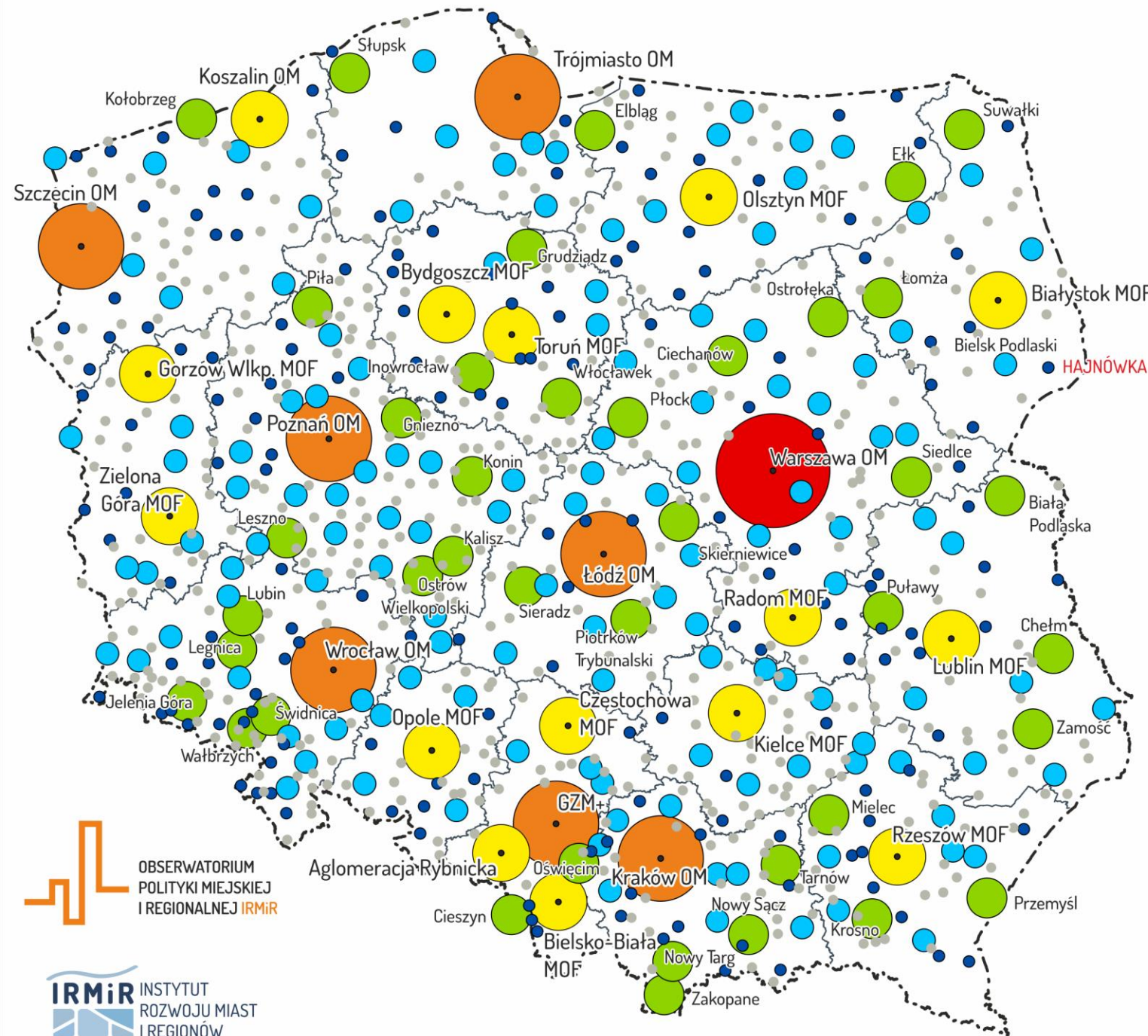
[obserwatorium.miasta.pl](http://obserwatorium.miasta.pl)



OBSERWATORIUM  
POLITYKI MIEJSKIEJ  
I REGIONALNEJ IRMiR

# HIERARCHIA FUNKCJONALNA MIAST w Polsce

Poziomy hierarchiczne polskich miast  
z uwzględnieniem obszarów metropolitalnych  
i funkcjonalnych miast\* I-III rzędu (2020 r.)



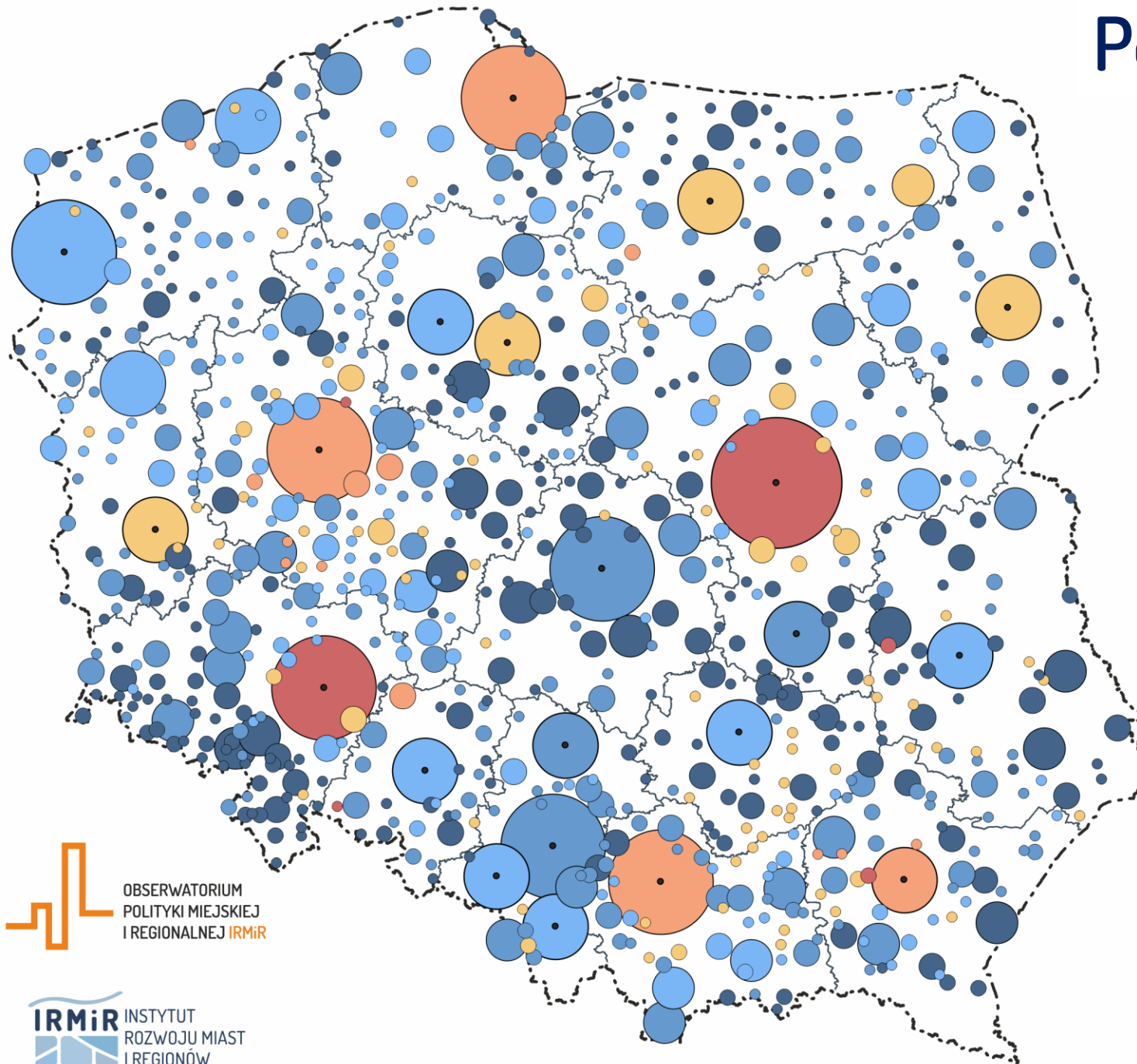
Rząd I		Metropolia ogólnokrajowa (1)
Rząd II		Metropolia ponadregionalna (7)
Rząd III		Aglomeracja regionalna (15)
Rząd IV		Ośrodek subregionalny (40)
Rząd V		Ośrodek ponadlokalny (132)
Rząd VI		Silny ośrodek lokalny (169)
Rząd VII		Ośrodek lokalny (455)

\*) Delimitacja miejskich obszarów funkcjonalnych (w tym metropolitalnych)  
za : Śleszyński, Komornicki 2016.


Źródło: Opracowanie OPMR IRMiR na podstawie Sobala-Gwosdz i in. 2023



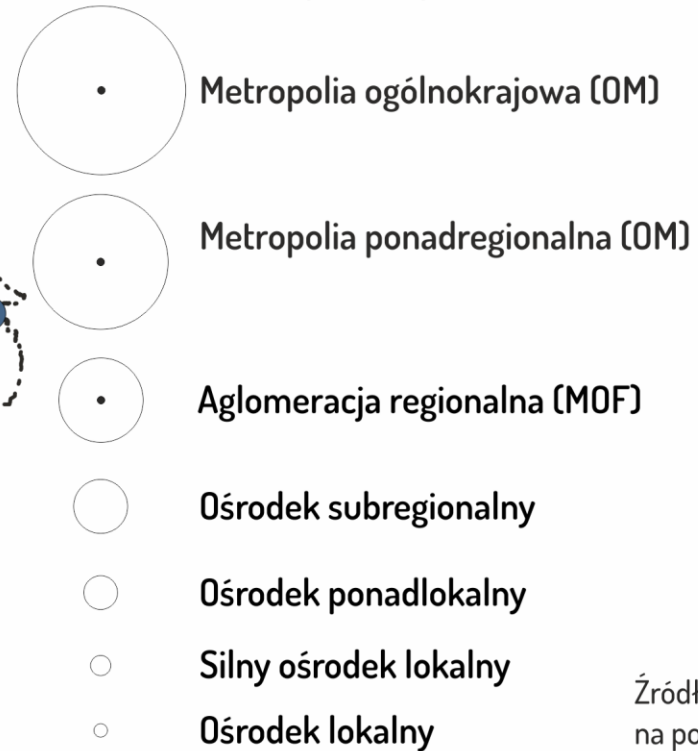
# Polska policentryczna?



Zmiana liczby ludności w latach 2011–2021 [%]



Poziomy hierarchiczne polskich miast z uwzględnieniem obszarów funkcjonalnych miast I-III rzędu (2020 r.)





# Polska policentryczna?

- Metropolizacja
- Suburbanizacja
- Niska dzietność i starzenie się społeczeństwa

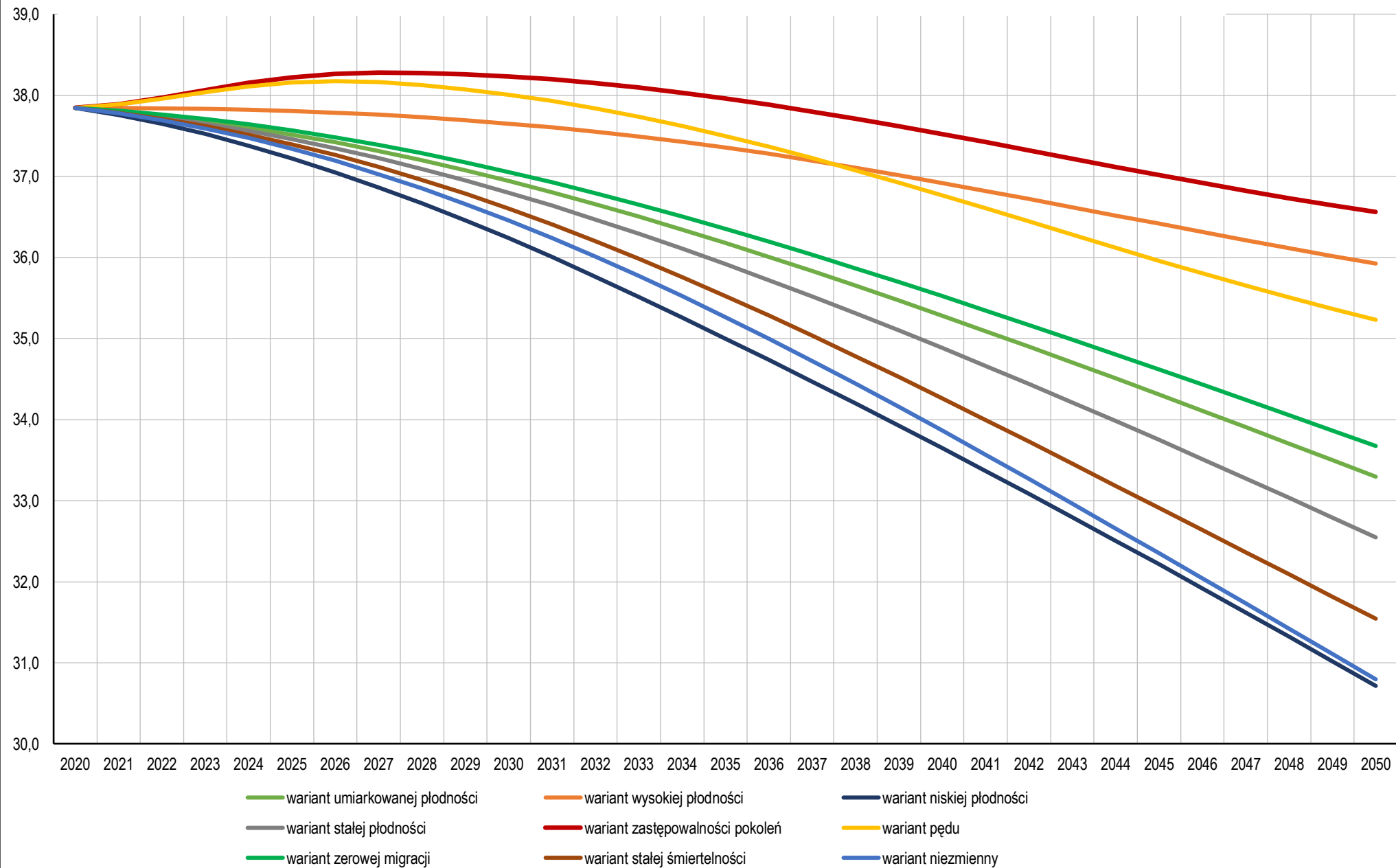
Zmiana liczby ludności w latach 2011–2021 [%]



OBSERWATORIUM  
POLITYKI MIEJSKIEJ  
I REGIONALNEJ IRMiR

IRMiR INSTYTUT  
ROZWOJU MIAST  
I REGIONÓW

# Scenariusze rozwoju demograficznego Polski do 2050 r. wg ONZ





# Fundamenty i filary polityki rozwoju miast



# Czy można „sterować” rozwojem miast?



Źródło: <https://polferries.pl/na-promach/mf-wawel/>



Źródło: [lot.com.pl](https://lot.com.pl)





# Czy można „sterować” rozwojem miast?



Źródło: [https://polferries.pl/na](https://polferries.pl/)



Źródło: [lot.com.pl](https://lot.com.pl)



# Jak zwiększyć szanse na rozwój i wykorzystać „lekkie powiewy” ?

- Ambitna wizja wyrastająca z trzeźwej diagnozy i oceny rzeczywistości
- Rozpoznanie, mobilizacja i wykorzystanie lokalnych zasobów w 150%
- Przywództwo, budowanie koalicji prorozwojowej – wszystkie ręce na pokład
- Zamiast czekania na sprzyjający wiatr – wykorzystywanie każdego najmniejszego podmuchu
- Zaplanowanie zintegrowanej polityki rozwoju i jej konsekwentne (acz elastyczne) wdrażanie
- Krew, pot i łzy

*„Panowie, skończyły się nam pieniądze. Musimy zacząć myśleć”*

E. Rutherford / W. Churchill



# Miasta małe i średnie

## Fundamenty i filary polityki rozwoju

Karol JANAS

[kjanas@irmir.pl](mailto:kjanas@irmir.pl)

18 listopada 2023, Białowieża



Konferencja pn. „Czy udało się wykorzystać potencjał wewnętrzny miasta Hajnówka?”  
Prezentacja pierwszych efektów Projektu Hajnówka OdNowa – Zielona transformacja  
– produkt lokalny, turystyka, partycypacja, monitorowanie rozwoju.

[obserwatorium.miasta.pl](http://obserwatorium.miasta.pl)

[geoportal.miasta.pl](http://geoportal.miasta.pl)